

УТВЕРЖДАЮ

Председатель комиссии
В.И. Шевченко, С.И. Шевченко
« 14 » 01 20 16 г.

ПАСПОРТ ДОСТУПНОСТИ

1. Общие сведения об объекте

- 1.1. Наименование (вид) объекта: Муниципальное бюджетное общеобразовательное учреждение гимназия №1
- 1.2. Адрес объекта: 680045, г. Хабаровск, ул. Юности, 32
- 1.3. Сведения о размещении объекта:
 - отдельно стоящее трёхэтажное здание, 4227 кв.м.
 - наличие прилегающего земельного участка: да, 15030 м².
- 1.4. Год постройки здания: 1965 г., капитальный ремонт: не проводился.
- 1.5. Дата предстоящих плановых ремонтных работ: до 2020 года.

Сведения об организации, расположенной на объекте

- 1.6. Название учреждения: Муниципальное бюджетное общеобразовательное учреждение гимназия №1
Сокращенное наименование: МБОУ гимназия №1
- 1.7. Юридический адрес учреждения: 680045 г. Хабаровск, ул. Юности, 32
- 1.8. Основание для пользования объектом: оперативное управление
- 1.9. Форма собственности: государственная
- 1.10. Территориальная принадлежность: муниципальная
- 1.11. Вышестоящая организация: Управление образования администрации г. Хабаровска
- 1.12. Адрес вышестоящей организации, другие координаты: 680021, г. Хабаровск, ул. Владивостокская, д.57

2. Характеристика деятельности организации на объекте

- 2.1. Сфера деятельности: образование
- 2.2. Виды оказываемых услуг: образовательные и развивающие услуги для детей и подростков.
- 2.3. Форма оказания услуг: на объекте
- 2.4. Категории обслуживаемого населения по возрасту: дети и подростки
- 2.5. Категории обслуживаемых инвалидов: инвалиды с нарушениями зрения.
- 2.6. Плановая мощность: посещаемость до 600 чел в день, вместимость, пропускная способность до 600 чел. день.
- 2.7. Участие в исполнении ИПР инвалида, ребенка-инвалида (да, нет): нет

3. Состояние доступности объекта

3.1 Путь следования к объекту пассажирским транспортом

Движение с использованием пассажирского транспорта: автобусные маршруты № 29,40 (ост. "Радуга"); троллейбус № 4, 5 ост. "Королёва"
наличие адаптированного пассажирского транспорта к объекту: да, троллейбус № 4, 5 ост. "Королёва"

3.2 Путь к объекту от ближайшей остановки пассажирского транспорта:

3.2.1 Расстояние до объекта от остановки транспорта 393 - 418 м.

3.2.2 Время движения (пешком) 7-10мин.

3.2.3 Наличие выделенного от проезжей части пешеходного пути (да, нет): да

3.2.4 Перекрестки: нерегулируемые; регулируемые, со звуковой сигнализацией, таймером; да

3.2.5 Информация на пути следования к объекту: акустическая, тактильная, визуальная: нет

3.2.6 Перепады высоты на пути: есть (придорожные бордюры)

Их обустройство для инвалидов на коляске: нет

3.3 Организация доступности объекта для инвалидов – форма обслуживания*

№№ п/п	Категория инвалидов (вид нарушения)	Вариант организации доступности объекта (формы обслуживания)*
1.	Все категории инвалидов и МГН	ДУ, Б
	<i>в том числе инвалиды:</i>	
2.	передвигающиеся на креслах-колясках	ДУ
3.	с нарушениями опорно-двигательного аппарата	ДУ
4.	с нарушениями зрения	ДУ
5.	с нарушениями слуха	ДУ
6.	с нарушениями умственного развития	Б

* - указывается один из вариантов: «А», «Б», «ДУ», «ВНД»

3.4 Состояние доступности основных структурно-функциональных зон

№№ п \п	Основные структурно-функциональные зоны	Состояние доступности, в том числе для основных категорий инвалидов**
1.	Территория, прилегающая к зданию (участок)	ДЧ-И (К,О,Г,У), ВНД (С)
2.	Вход (входы) в здание	ДУ (К), ДЧ-И (О,Г,С), ДП-И (У)
3.	Путь (пути) движения внутри здания (в т.ч. пути эвакуации)	ДУ (К), ДЧ-И (О,Г,С), ДП-И (У)
4.	Зона целевого назначения здания (целевого посещения объекта)	ДП-И (К,О,Г,У), ДУ (С)
5.	Санитарно-гигиенические помещения	ДУ (К,О,Г,С), ДП-И (У)
6.	Система информации и связи (на всех зонах)	ДП-И (К,О,У), ДЧ-И (Г,С)
7.	Пути движения к объекту (от остановки транспорта)	ДУ (К,О,Г,С,У)

** Указывается: ДП-В - доступно полностью всем; ДП-И (К; О, Г, У) – доступно полностью избирательно (указать категории инвалидов); ДЧ-В - доступно частично всем; ДЧ-И (К, О, С, Г, У) – доступно частично избирательно (указать категории инвалидов); ДУ - доступно условно, ВНД – временно недоступно

3.5. ИТОГОВОЕ ЗАКЛЮЧЕНИЕ о состоянии доступности объекта социальной инфраструктуры: Объект доступен условно для людей передвигающихся на креслах-колясках ДУ (К), доступен частично избирательно для людей с нарушениями опорно-двигательного аппарата ДЧ-И (О), доступен частично избирательно для людей с нарушениями слуха ДЧ-И (Г), доступен частично избирательно для людей с нарушением зрения ДЧ-И (С) и для маломобильных групп населения ДЧ-И (МГН), доступен полностью избирательно для людей с нарушениями умственного развития ДП-И (У).
ДУ (К), ДЧ-И (О, Г,С) и для МГН, ДП-И (У).

4. Управленческое решение

4.1. Рекомендации по адаптации основных структурных элементов объекта

№№ п \п	Основные структурно-функциональные зоны объекта	Рекомендации по адаптации объекта (вид работы)*
1	Территория, прилегающая к зданию (участок)	Текущий ремонт
2	Вход (входы) в здание	Текущий ремонт
3	Путь (пути) движения внутри здания (в т.ч. пути эвакуации)	Индивидуальное решение с ТСР
4	Зона целевого назначения здания (целевого посещения объекта)	Текущий ремонт
5	Санитарно-гигиенические помещения	Текущий ремонт
6	Система информации на объекте (на всех зонах)	Текущий ремонт
7	Пути движения к объекту (от остановки транспорта)	Текущий ремонт
8	Все зоны и участки	Текущий ремонт

*- указывается один из вариантов (видов работ): не нуждается; ремонт (текущий, капитальный); индивидуальное решение с ТСР; технические решения невозможны – организация альтернативной формы обслуживания

4.2. Период проведения работ: до 2020 года.

4.3. Ожидаемый результат (по состоянию доступности) после выполнения работ по адаптации:

- доступен полностью избирательно для инвалидов, передвигающихся на креслах-колясках ДП-И (К);

- доступен полностью избирательно для инвалидов с нарушениями опорно-двигательного аппарата ДП-И (О);

- доступен полностью избирательно для инвалидов с нарушениями умственного развития ДП-И (У);

- доступен полностью избирательно для инвалидов с нарушениями слуха ДП-И (Г);

- доступен полностью избирательно для инвалидов с нарушениями зрения ДП-И (С);

- доступен полностью избирательно для маломобильных групп населения ДП-И (МГН).

Оценка результата исполнения программы, плана (по состоянию доступности): ДП-И (К,О,Г,С,У) и для МГН.

4.4. Для принятия решения требуется, не требуется (*нужное подчеркнуть*):

Согласование с управлением образования администрации г. Хабаровска

4.4.2. согласование работ с надзорными органами (*в сфере проектирования и строительства, архитектуры, охраны памятников, другое – указать*): нет

4.4.3. техническая экспертиза; разработка проектно-сметной документации: нет

4.4.4. согласование с вышестоящей организацией (собственником объекта): да

4.4.5. согласование с общественными организациями инвалидов: да

Имеется заключение уполномоченной организации о состоянии доступности объекта (*наименование документа и выдавшей его организации, дата*): нет

4.5. Информация размещена (обновлена) на Карте доступности субъекта РФ, дата _____

www.zhitvmeste.ru

5. Особые отметки

Паспорт сформирован на основании:

1. Анкеты (информации об объекте) от « 15 » мая 2014 г.,

2. Акта обследования объекта от « 15 » мая 2014 г.

3. Решения Комиссии _____ от « ____ » _____ 20 ____ г

УТВЕРЖДАЮ

Директор МБОУ гимназия №1
Сунозова С.М.
"04" 04 2014 года



**АНКЕТА
К ПАСПОРТУ ДОСТУПНОСТИ
Муниципального бюджетного общеобразовательного учреждения
гимназия №1, ул. Юности, 32**

Общие сведения об объекте

- 1.1. Наименование (вид) объекта: Муниципальное бюджетное общеобразовательное учреждение гимназия №1
- 1.2. Адрес объекта: 680045, г. Хабаровск, ул. Юности, д.32
- 1.3. Сведения о размещении объекта: отдельно стоящее трёхэтажное здание, 4227 кв.м.
- 1.4. Год постройки здания: 1965, капитальный ремонт: не проводился
- 1.5. Дата предстоящих плановых ремонтных работ: до 2020 года.

Сведения об организации, расположенной на объекте

- 1.6. Название организации (учреждения), (полное юридическое наименование – согласно Уставу, краткое наименование): Муниципальное бюджетное общеобразовательное учреждение гимназия №1
Сокращенное наименование: МБОУ гимназия №1
- 1.7. Юридический адрес организации (учреждения): 680045, г. Хабаровск, ул. Юности, д. 32
- 1.8. Основание для пользования объектом: оперативное управление
- 1.9. Форма собственности: государственная
- 1.10. Территориальная принадлежность: муниципальная
- 1.11. Вышестоящая организация (наименование): Управление образования администрации г. Хабаровска
- 1.12. Адрес вышестоящей организации, другие координаты: 680021 г. Хабаровск, ул. Владивостокская, д.57

2. Характеристика деятельности организации на объекте

- 2.1 Сфера деятельности: образование
- 2.2 Виды оказываемых услуг: образовательные и развивающие услуги для детей и подростков.
- 2.3 Форма оказания услуг: на объекте
- 2.4 Категории обслуживаемого населения по возрасту: дети и подростки
- 2.5 Категории обслуживаемых инвалидов: нарушениями зрения.
- 2.6 Плановая мощность: посещаемость (количество обслуживаемых в день), вместимость, пропускная способность: посещаемость до 600 чел. в день.
- 2.7 Участие в исполнении ИПР инвалида, ребенка-инвалида (да, нет): нет

3. Состояние доступности объекта для инвалидов и других маломобильных групп населения

3.1 Путь следования к объекту пассажирским транспортом

- Движение к объекту с использованием пассажирского транспорта: **автобусные маршруты № 29,40 (ост. "Радуга"); троллейбус № 4, 5 (ост. "Королева")**
наличие адаптированного пассажирского транспорта к объекту: **да**

3.2 Путь к объекту от ближайшей остановки пассажирского транспорта:

3.2.1 расстояние до объекта от остановки транспорта 393 - 418 м.

3.2.2 время движения (пешком) 7-10 мин.

3.2.3 наличие выделенного от проезжей части пешеходного пути (*да, нет*): **да**

3.2.4 Перекрестки: *нерегулируемые; регулируемые, со звуковой сигнализацией, таймером;* **да**

3.2.5 Информация на пути следования к объекту: *акустическая, тактильная, визуальная;* **нет**

3.2.6 Перепады высоты на пути: **есть** (придорожные бордюры)

Их обустройство для инвалидов на коляске: *да, нет:* **нет**

3.3 Вариант организации доступности объекта социальной инфраструктуры (формы обслуживания) с учетом СП 35-101-2001

№№ п/п	Категория инвалидов (вид нарушения)	Вариант организации доступности объекта*
1.	Все категории инвалидов и МГН	ДУ,Б
	<i>в том числе инвалиды:</i>	
2.	передвигающиеся на креслах-колясках	ДУ
3.	с нарушениями опорно-двигательного аппарата	ДУ
4.	с нарушениями зрения	ДУ
5.	с нарушениями слуха	ДУ
6.	с нарушениями умственного развития	Б

* - указывается один из вариантов: «А» (объект, на котором выполнены требования действующих нормативных документов в области проектирования и строительства по всем функциональным зонам и всем критериям доступности), «Б» (объект, на котором выполнены требования действующих нормативов по основным функциональным зонам, которые обеспечивают достижение мест целевого посещения здания (объекта). При этом, приемлемым вариантом является организация специально выделенного пути и мест обслуживания, специальных участков для обслуживания маломобильных групп населения), «ДУ» (После исполнения организационного решения об альтернативной форме обслуживания (при обеспечении доступа с помощью постороннего лица, в том числе сотрудника учреждения, так и иным путем: дистанционно, на дому, в другом учреждении, на другом объекте данного учреждения и др.) объект признается **условно доступным**. Такое же решение может быть принято в случае выявления на объекте параметров структурно-функциональных элементов (например, наклон пандуса на входе, продольный или поперечный уклон на пути движения и т.п.), не соответствующих требованиям СНиП и СП, которые после согласования с потребителем (с общественными организациями инвалидов) могут быть приняты как приемлемые.), «ВНД» (в случае неисполнения требований нормативных документов в области проектирования и строительства (требований доступности) для МГН объект должен быть признан **временно недоступным** – до принятия решения об обустройстве и его исполнения, либо до организации альтернативной формы обслуживания маломобильных групп населения)


4. Управленческое решение (предложения по адаптации основных структурных элементов объекта)

№ п \п	Основные структурно-функциональные зоны объекта	Рекомендации по адаптации объекта (вид работы)*
1.	Территория, прилегающая к зданию (участок)	Текущий ремонт
2.	Вход (входы) в здание	Текущий ремонт
3.	Путь (пути) движения внутри здания (в т.ч. пути эвакуации)	Индивидуальное решение с ТСР
4.	Зона целевого назначения (целевого посещения объекта)	Текущий ремонт
5.	Санитарно-гигиенические помещения	Текущий ремонт
6.	Система информации на объекте (на всех зонах)	Текущий ремонт
7.	Пути движения к объекту (от остановки транспорта)	Текущий ремонт
8.	Все зоны и участки	Текущий ремонт

*- указывается один из вариантов (видов работ): не нуждается; ремонт (текущий, капитальный); индивидуальное решение с ТСР; технические решения невозможны – организация альтернативной формы обслуживания. Заполняется на основании описания параметров доступности.

Размещение информации на Карте доступности Хабаровского края согласовано

Муниципальное бюджетное общеобразовательное учреждение гимназия №1

Директор:  Сунозова Светлана Михайловна, контактные телефоны 36-07-44, 33-94-30(тел/факс)



УТВЕРЖДАЮ
Директор МБОУ гимназия №1
Сунозова С.М.
"04" "09" 2014 года

АКТ ОБСЛЕДОВАНИЯ К ПАСПОРТУ ДОСТУПНОСТИ

Муниципального бюджетного общеобразовательного учреждения
гимназия №1, ул. Юности 32

1. Общие сведения об объекте

- 1.1. Наименование (вид) объекта: Полное наименование учреждения - **Муниципальное бюджетное общеобразовательное учреждение гимназия №1**
- 1.2. Адрес объекта: **680045, г. Хабаровск, ул. Юности, д. 32**
- 1.3. Сведения о размещении объекта:
- отдельно стоящее трёхэтажное здание, **4227 кв.м.**
 - наличие прилегающего земельного участка (да, нет): **да, 15030 м²**
- 1.4. Год постройки здания: **1965г.**, капитальный ремонт: **не проводился**
- 1.5. Дата предстоящих плановых ремонтных работ: до 2020 года.
- 1.6. Название организации (учреждения), (полное юридическое наименование – согласно Уставу, краткое наименование): **Муниципальное бюджетное общеобразовательное учреждение гимназия №1**
Сокращенное наименование: **МБОУ гимназия №1**
- 1.7. Юридический адрес организации (учреждения): **680045, г. Хабаровск, ул. Юности, д. 32.**

2. Характеристика деятельности организации на объекте

Дополнительная информация:

- 2.1. Сфера деятельности: **образование**
- 2.2. Виды оказываемых услуг: **образовательные и развивающие услуги для детей и подростков**
- 2.3. Форма оказания услуг: **на объекте**
- 2.4. Категории обслуживаемого населения по возрасту: **дети и подростки**
- 2.5. Категории обслуживаемых инвалидов: **нарушениями зрения.**
- 2.6. Плановая мощность: посещаемость (количество обслуживаемых в день), вместимость, пропускная способность: **посещаемость до 600 чел. в день**
- 2.7. Участие в исполнении ИПР инвалида, ребенка-инвалида (да, нет): **нет**

3. Состояние доступности объекта

3.1 Путь следования к объекту пассажирским транспортом

- Движение к объекту с использованием пассажирского транспорта: **автобусные маршруты № 29,40 (ост. "Радуга"); троллейбус № 4, 5 (ост. "Королёва")**
наличие адаптированного пассажирского транспорта к объекту: **да, троллейбус № 4, 5 (ост. "Королёва")**

3.2 Путь к объекту от ближайшей остановки пассажирского транспорта:

3.2.1 расстояние до объекта от остановки транспорта **393 - 418 м.**

3.2.2 время движения в пути **7-10 мин.**

3.2.3 наличие выделенного от проезжей части пешеходного пути (*да, нет*): **да**

3.2.4 Перекрестки: **нерегулируемые, регулируемые**

3.2.5 Информация на пути следования к объекту: *акустическая, тактильная, визуальная*; - **нет**

3.2.6 Перепады высоты на пути: **есть** (придорожные бордюры)

Их обустройство для инвалидов на коляске: **нет**

3.3 Организация доступности объекта для инвалидов – форма обслуживания

№№ п/п	Категория инвалидов (вид нарушения)	Вариант организации доступности объекта (формы обслуживания)*
1.	Все категории инвалидов и МГН	ДУ,Б
	<i>в том числе инвалиды:</i>	
2.	передвигающиеся на креслах-колясках	ДУ
3.	с нарушениями опорно-двигательного аппарата	ДУ
4.	с нарушениями зрения	ДУ
5.	с нарушениями слуха	ДУ
6.	с нарушениями умственного развития	Б

* - указывается один из вариантов: «А», «Б», «ДУ», «ВНД»

3.4 Состояние доступности основных структурно-функциональных зон

№/№ п/п	Основные структурно-функциональные зоны	Состояние доступности, в том числе для основных категорий инвалидов**	Приложение	
			№ на плане	№ фото
1	Территория, прилегающая к зданию (участок)	ДЧ-И (К,О,Г,У), ВНД (С)		№2
2	Вход (входы) в здание	ДУ(К), ДЧ-И(О,Г,С), ДП-И(У)		№1,4,5,6
3	Путь (пути) движения внутри здания (в т.ч. пути эвакуации)	ДУ(К), ДЧ-И(О,Г,С), ДП-И(У)		№7,8,10,12
4	Зона целевого назначения здания (целевого посещения объекта)	ДП-И (К,О,Г,У), ДУ (С)		№9, 11,13,14- 18
5	Санитарно-гигиенические помещения	ДУ (К,О,Г,С), ДП-И(У)		№19-21
6	Система информации и связи (на всех зонах)	ДП-И (К,О,У), ДЧ-И (Г,С)		-
7	Пути движения к объекту (от остановки транспорта)	ДУ (К,О,Г,С,У)		-

** Указывается: ДП-В - доступно полностью всем; ДП-И (К, О, С, Г, У) – доступно полностью избирательно (указать категории инвалидов); ДЧ-В - доступно частично всем; ДЧ-И (К, О, С, Г, У) – доступно частично избирательно (указать категории инвалидов); ДУ - доступно условно, ВНД - недоступно

3.5. Итоговое заключение о состоянии доступности объекта социальной инфраструктуры: Объект доступен условно для людей передвигающихся на креслах-колясках ДУ (К), доступен частично избирательно для людей с нарушениями опорно-двигательного аппарата ДЧ-И (О), доступен частично избирательно для людей с нарушениями слуха ДЧ-И (Г), доступен частично избирательно для людей с нарушением зрения ДЧ-И (С) и для маломобильных групп населения ДЧ-И (МГН), доступен полностью избирательно для людей с нарушениями умственного развития ДП-И (У).
ДУ (К), ДЧ-И (О, Г,С) и для МГН, ДП-И (У).

4. Управленческое решение (проект)

4.1. Рекомендации по адаптации основных структурных элементов объекта:

№ № п \п	Основные структурно-функциональные зоны объекта	Рекомендации по адаптации объекта (вид работы)*
1	Территория, прилегающая к зданию (участок)	Текущий ремонт
2	Вход (входы) в здание	Текущий ремонт
3	Путь (пути) движения внутри здания (в т.ч. пути эвакуации)	Индивидуальное решение с ТСП
4	Зона целевого назначения здания (целевого посещения объекта)	Текущий ремонт
5	Санитарно-гигиенические помещения	Текущий ремонт
6	Система информации на объекте (на всех зонах)	Текущий ремонт
7	Пути движения к объекту (от остановки транспорта)	Текущий ремонт
8.	Все зоны и участки	Текущий ремонт

*- указывается один из вариантов (видов работ): не нуждается; ремонт (текущий, капитальный); индивидуальное решение с ТСП; технические решения невозможны – организация альтернативной формы обслуживания

4.2. Период проведения работ: до 2020 года.

4.3. Ожидаемый результат (по состоянию доступности) после выполнения работ по адаптации:

- доступен полностью избирательно для инвалидов, передвигающихся на креслах-колясках ДП-И (К);

- доступен полностью избирательно для инвалидов с нарушениями опорно-двигательного аппарата ДП-И (О);

- доступен полностью избирательно для инвалидов с нарушениями умственного развития ДП-И (У);

- доступен полностью избирательно для инвалидов с нарушениями слуха ДП-И (Г);

- доступен полностью избирательно для инвалидов с нарушениями зрения ДП-И (С);

- доступен полностью избирательно для маломобильных групп населения ДП-И (МГН).

Оценка результата исполнения программы, плана (по состоянию доступности): ДП-И (К,О,Г,С,У) и для МГН.

4.4. Для принятия решения требуется, не требуется (*нужное подчеркнуть*):

Согласование с управлением образования администрации г. Хабаровска

4.4.2. согласование работ с надзорными органами (в сфере проектирования и строительства, архитектуры, охраны памятников, другое – указать): нет

4.4.3. техническая экспертиза; разработка проектно-сметной документации: нет

4.4.4. согласование с вышестоящей организацией (собственником объекта): да

4.4.5. согласование с общественными организациями инвалидов: да

Имеется заключение уполномоченной организации о состоянии доступности объекта (наименование документа и выдавшей его организации, дата): нет

4.5. Информация размещена (обновлена) на Карте доступности субъекта РФ, дата _____
www.zhitvmeste.ru

5. Особые отметки

ПРИЛОЖЕНИЯ:

Результаты обследования:

- | | | | |
|--|----|---|----|
| 1. Территории, прилегающей к объекту | на | 2 | л. |
| 2. Входа (входов) в здание | на | 2 | л. |
| 3. Путей движения в здании | на | 2 | л. |
| 4. Зоны целевого назначения объекта | на | 5 | л. |
| 5. Санитарно-гигиенических помещений | на | 2 | л. |
| 6. Системы информации (и связи) на объекте | на | 2 | л. |
| Результаты фото-фиксации на объекте _____ | на | 2 | л. |

Поэтажные планы, паспорт БТИ _____ на _____ л.

Другое (в том числе дополнительная информация о путях движения к объекту)

Руководитель рабочей группы:

директор МБОУ гимназия №1 Сунозова С.М.

(Должность, Ф.И.О.)



(Подпись)

Члены рабочей группы:

зам. директора по по АХР Ивашинников С.Е.

(Должность, Ф.И.О.)



(Подпись)

преподаватель-организатор ОБЖ Сомов Ю.А.

(Должность, Ф.И.О.)



(Подпись)

зам. директора по ВР

Соклакова Е.В.


(Должность, Ф.И.О.)



(Подпись)

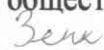
В том числе: представители общественных

организаций инвалидов

Зам. председателя Хабаровской краевой организации Общероссийской общественной организации «Всероссийское общество инвалидов» Верещагин А. С. 

(Должность, Ф.И.О.)

(Подпись)

Председатель «Всероссийского ордена Трудового Красного Знамени общества слепых»
Зенкина Е. А. 

(Должность, Ф.И.О.)

(Подпись)

Управленческое решение согласовано « ____ » _____ 20__ г.

(протокол № ____)

Комиссией
(название) _____

к Акту обследования к паспорту доступности от «04» апреля 2014 г.

I. Результаты обследования:**1. Территории, прилегающей к зданию (участка)**

Муниципальное бюджетное общеобразовательное учреждение гимназия №1

ул. Юности, 32

№ п/п	Наименование функционально-планировочного элемента	Наличие элемента			Выявленные нарушения и замечания		Работы по адаптации объектов	
		есть/нет	№ на плане	№ фото	Содержание	Значимо для инвалида (категория)	Содержание	Виды работ
1.1	Вход (входы) на территорию	да		1,2	Отсутствуют сигнальные и направляющие полосы МНГ	К,О,С, Г,У	Привести в соответствие	Текущий ремонт
1.2	Путь (пути) движения на территории	да		3,4	Отсутствуют сигнальные и направляющие полосы, а также акустическая, тактильная и визуальная информация на пути следования к объекту МНГ	К,О,С, Г,У	Привести в соответствие	Текущий ремонт
1.3	Лестница (наружная)	нет						
1.4	Пандус (наружный)	нет			Отсутствует		Привести в соответствие	
1.5	Автостоянка и парковка	да		3,4, 5	Отсутствуют обозначающие знаки, сигнальные и направляющие полосы, отсутствует разметка	К,О,С, Г,У	Привести в соответствие	

				<p>Отсутствуют сигнальные и направляющие полосы, так же акустическая, тактильная и визуальная информация на пути следования к объекту МГН.</p> <p>Отсутствуют обозначающие знаки, отсутствует разметка.</p>	К,О,С, Г,У	Привести в соответствие	Текущий ремонт
--	--	--	--	---	------------	-------------------------	----------------

II. Заключение по зоне:

Привести в соответствие структурно-функциональной зоны	Состояние доступности* (к пункту 3.4 Акта обследования ОСИ)	Приложение		Рекомендации по адаптации (вид работы)** к пункту 4.1 Акта обследования ОСИ
		№ на плане	№ фото	
Территории, прилегающей к зданию	ДЧ-И (К,О,Г,У), ВНД (С)		1-12	Текущий ремонт.

* указывается: **ДП-В** - доступно полностью всем; **ДП-И** (К, О, С, Г, У) – доступно полностью избирательно (указать категории инвалидов); **ДЧ-В** - доступно частично всем; **ДЧ-И** (К, О, С, Г, У) – доступно частично избирательно (указать категории инвалидов); **ДУ** - доступно условно, **ВНД** - недоступно

**указывается один из вариантов: не нуждается; ремонт (текущий, капитальный); индивидуальное решение с ТСР; технические решения невозможны – организация альтернативной формы обслуживания

Комментарий к заключению: _____

к Акту обследования к паспорту доступности от «04» апреля 2014г.

I. Результаты обследования:**2. Вход (входы) в здание****Муниципальное бюджетное общеобразовательное учреждение гимназия №1****ул. Юности, 32**

№ п/п	Наименование функционально-планировочного элемента	Наличие элемента			Выявленные нарушения и замечания		Работы по адаптации объектов	
		есть/нет	№ на плане	№ фото	Содержание	Значимо для инвалида (категория)	Содержание	Виды работ
2.1	Лестница (наружная)	да		11,12,13	Отсутствует пандус, визуальные, тактильные средства оповещения	К,О,С, Г,У		
2.2	Пандус (наружный)	нет		11,12,13		К, О	Привести в соответствие	Текущий ремонт
2.3	Входная площадка (перед дверью)	да		11,12	Отсутствуют обозначающие знаки, разметка, сигнальные направляющие полосы	К,О,С, Г,У	Привести в соответствие	Текущий ремонт
2.4	Дверь (входная)	да		17, 20	Отсутствует горизонтальные поручни, противоударная полоса, смотровые панели, тактильные	К, О, С	Привести в соответствие	Текущий ремонт

					обозначения на ручках, высота порога 0,039 м			
2.5	Тамбур	да	20,21		Поверхность пола скользит при намокании	К,О,С, Г,У	Привести в соответствие	Текущий ремонт
	ОБЩИЕ требования к зоне				Отсутствует пандус, визуальные, тактильные средства оповещения Отсутствуют обозначающие знаки, разметка, сигнальные направляющие полосы Отсутствует горизонтальные поручни, противоударная полоса, смотровые панели, тактильные обозначения на ручках, высота порога 0,039 м	К,О,С, Г,У	Привести в соответствие	Текущий ремонт

II. Заключение по зоне:

Наименование структурно-функциональной зоны	Состояние доступности* (к пункту 3.4 Акта обследования ОСИ)	Приложение		Рекомендации по адаптации (вид работы)** к пункту 4.1 Акта обследования ОСИ
		№ на плане	№ фото	
Вход (входы) в здание	ДУ (К), ДЧ-И (О,Г,С), ДП-И (У)		11-21	Текущий ремонт

* указывается: **ДП-В** - доступно полностью всем; **ДП-И** (К, О, С, Г, У) – доступно полностью избирательно (указать категории инвалидов); **ДЧ-В** - доступно частично всем; **ДЧ-И** (К, О, С, Г, У) – доступно частично избирательно (указать категории инвалидов); **ДУ** - доступно условно, **ВНД** - недоступно

**указывается один из вариантов: не нуждается; ремонт (текущий, капитальный); индивидуальное решение с ТСП; технические решения невозможны – организация альтернативной формы обслуживания

Комментарий к
заключению: _____

к Акту обследования к паспорту доступности от «04» апреля 2014 г.

I. Результаты обследования:**3. Пути (путей) движения внутри здания (в т.ч. путей эвакуации)**

Муниципальное бюджетное общеобразовательное учреждение гимназия №1

ул. Юности, 32

№ п/п	Наименование функционально-планировочного элемента	Наличие элемента			Выявленные нарушения и замечания		Работы по адаптации объектов	
		есть/нет	№ на плане	№ фото	Содержание	Значимо для инвалида (категория)	Содержание	Виды работ
3.1	Коридор	да		22	Отсутствует предупредительная информация о препятствиях, зона отдыха для МГН - отсутствует. Отсутствуют поручни	К,О,С, Г,У	Привести в соответствие	Текущий ремонт
3.2	Лестница (внутри здания)	да		33	Отсутствует пандус, отсутствуют тактильные обозначения, дополнительные поручни	К, С		Индивидуальное решение с ТСР
3.3	Пандус (внутри здания)	нет			Отсутствует	К		Индивидуальное решение с ТСР
3.4	Лифт пассажирский (или подъемник)	-	-	-	----	-	-	-
3.5	Дверь	да		16 17	Отсутствуют информирующие обозначения	К,О,С, Г,У	Привести в соответствие	Текущий ремонт

				18	помещений. Отсутствуют смотровые панели, противоударные полосы.			
3.6	Пути эвакуации (в т.ч. зоны безопасности)	да		21 22 23 24	Требования к путям эвакуации не соответствуют параметрам доступности для отдельных категорий инвалидов.	К, О, С	Привести в соответствие	Текущий ремонт
	ОБЩИЕ требования к зоне				Отсутствует предупредительная информация о препятствиях, зона отдыха для МГН - отсутствует. Отсутствуют поручни Отсутствует пандус, отсутствуют тактильные обозначения. Отсутствуют информирующие обозначения помещений. Отсутствуют смотровые панели, противоударные полосы. Требования к путям эвакуации не соответствуют параметрам доступности для отдельных категорий инвалидов.	К, О, С, Г, У	Привести в соответствие	Индивидуальн ое решение с ТСР

II. Заключение по зоне:

Наименование структурно- функциональной зоны	Состояние доступности* (к пункту 3.4 Акта обследования ОСИ)	Приложение		Рекомендации по адаптации (вид работы)** к пункту 4.1 Акта обследования ОСИ
		№ на плане	№ фото	
Путь(пути) движения внутри здания в том числе пути эвакуации	ДУ (К), ДЧ-И (О,Г,С), ДП-И (У)		18-25	Индивидуальное решение с ТСП

* указывается: **ДП-В** - доступно полностью всем; **ДП-И** (К, О, С, Г, У) – доступно полностью избирательно (указать категории инвалидов); **ДЧ-В** - доступно частично всем; **ДЧ-И** (К, О, С, Г, У) – доступно частично избирательно (указать категории инвалидов); **ДУ** - доступно условно, **ВНД** - недоступно

**указывается один из вариантов: не нуждается; ремонт (текущий, капитальный); индивидуальное решение с ТСП; технические решения невозможны – организация альтернативной формы обслуживания

Комментарий к
заключению: _____

к Акту обследования к паспорту доступности от «04» апреля 2014 г.

I. Результаты обследования:**4. Зоны целевого назначения здания (целевого посещения объекта)**

Муниципальное бюджетное общеобразовательное учреждение гимназия №1

ул. Юности, 32

Вариант I – зона обслуживания инвалидов

№ п/п	Наименование функционально-планировочного элемента	Наличие элемента			Выявленные нарушения и замечания		Работы по адаптации объектов	
		есть/нет	№ на плане	№ фото	Содержание	Значимо для инвалида (категория)	Содержание	Виды работ
4.1	Кабинетная форма обслуживания	да			Отсутствуют информирующие обозначения помещений.	О,С.	Привести в соответствие	Текущий ремонт
4.2	Зальная форма обслуживания	-	-	-	-	-	-	-
4.3	Прилавочная форма обслуживания	-	-	-	-	-	-	-
4.4	Форма обслуживания с перемещением по маршруту	-	-	-	-	-	-	-
4.5	Кабина индивидуального обслуживания	-	-			-	-	-
	ОБЩИЕ требования к зоне				Отсутствуют информирующие обозначения помещений.	К,О,С, Г,У	Привести в соответствие	Текущий ремонт

II. Заключение по зоне:

Наименование структурно- функциональной зоны	Состояние доступности* (к пункту 3.4 Акта обследования ОСИ)	Приложение		Рекомендации по адаптации (вид работы)** к пункту 4.1 Акта обследования ОСИ
		№ на плане	№ фото	
Зоны целевого назначения здания	ДП-И (К,О,Г,У), ДУ (С)		9,11,15- 18	Текущий ремонт

* указывается: **ДП-В** - доступно полностью всем; **ДП-И** (К, О, С, Г, У) – доступно полностью избирательно (указать категории инвалидов); **ДЧ-В** - доступно частично всем; **ДЧ-И** (К, О, С, Г, У) – доступно частично избирательно (указать категории инвалидов); **ДУ** - доступно условно, **ВНД** - недоступно

**указывается один из вариантов: не нуждается; ремонт (текущий, капитальный); индивидуальное решение с ТСП; технические решения невозможны – организация альтернативной формы обслуживания

Комментарий к
заключению: _____

к Акту обследования к паспорту доступности от «04» апреля 2014 г.

I. Результаты обследования:**4. Зоны целевого назначения здания (целевого посещения объекта)**

Муниципальное бюджетное общеобразовательное учреждение гимназия №1

ул. Юности, 32

Вариант II – места приложения труда

Наименование функционально-планировочного элемента	Наличие элемента			Выявленные нарушения и замечания		Работы по адаптации объектов	
	есть/нет	№ на плане	№ фото	Содержание	Значимость для инвалидов (категория)	Содержание	Виды работ
Место приложения труда	-	-	-	-	-	-	-

II. Заключение по зоне:

Наименование структурно-функциональной зоны	Состояние доступности* (к пункту 3.4 Акта обследования ОСИ)	Приложение		Рекомендации по адаптации (вид работы)** к пункту 4.1 Акта обследования ОСИ
		№ на плане	№ фото	
-	-	-	-	-

* указывается: **ДП-В** - доступно полностью всем; **ДП-И** (К, О, С, Г, У) – доступно полностью избирательно (указать категории инвалидов); **ДЧ-В** - доступно частично всем; **ДЧ-И** (К, О, С, Г, У) – доступно частично избирательно (указать категории инвалидов); **ДУ** - доступно условно, **ВНД** - недоступно

**указывается один из вариантов: не нуждается; ремонт (текущий, капитальный); индивидуальное решение с ТСР; технические решения невозможны – организация альтернативной формы обслуживания

Комментарий к
заключению: _____

к Акту обследования к паспорту доступности от «04» апреля 2014 г.

I. Результаты обследования:**4. Зоны целевого назначения здания (целевого посещения объекта)**

Муниципальное бюджетное общеобразовательное учреждение гимназия №1

ул. Юности, 32

Вариант III – жилые помещения

Наименование функционально-планировочного элемента	Наличие элемента			Выявленные нарушения и замечания		Работы по адаптации объектов	
	есть/нет	№ на плане	№ фото	Содержание	Значимо для инвалидов (категория)	Содержание	Виды работ
Жилые помещения	-	-	-	-		-	-

II Заключение по зоне:

Наименование структурно-функциональной зоны	Состояние доступности* (к пункту 3.4 Акта обследования ОСИ)	Приложение		Рекомендации по адаптации (вид работы)** к пункту 4.1 Акта обследования ОСИ
		№ на плане	№ фото	
-	-	-	-	-

* указывается: **ДП-В** - доступно полностью всем; **ДП-И** (К, О, С, Г, У) – доступно полностью избирательно (указать категории инвалидов); **ДЧ-В** - доступно частично всем; **ДЧ-И** (К, О, С, Г, У) – доступно частично избирательно (указать категории инвалидов); **ДУ** - доступно условно, **ВНД** - недоступно

Комментарий к заключению: _____

к Акту обследования к паспорту доступности от «04» апреля 2014 г.

I. Результаты обследования:**5. Санитарно-гигиенических помещений**

Муниципальное бюджетное общеобразовательное учреждение гимназия №1

ул. Юности, 32

№ п/п	Наименование функционально - планировочного элемента	Наличие элемента			Выявленные нарушения и замечания		Работы по адаптации объектов	
		есть / нет	№ на плане	№ фото	Содержание	Значимое для инвалида (категория)	Содержание	Виды работ
5.1	Туалетная комната	да		35 - 41	Отсутствуют туалетные комнаты, приспособленные для МНГ	К,О, С	Привести в соответствие	Текущий ремонт
5.2	Душевая/ ванная комната	-	-	-	-	-	-	-
5.3	Бытовая комната (гардеробная)	нет			Не соответствует специальным требованиям для отдельных категорий инвалидов	К,О, С	Привести в соответствие	Текущий ремонт
	ОБЩИЕ требования к зоне				Отсутствуют туалетные комнаты, приспособленные для МНГ. Бытовые комнаты(гардегобные) соответствие универсальных требований к туалетным комнатам		Привести в соответствие	Текущий ремонт

II. Заключение по зоне:

Наименование структурно- функциональной зоны	Состояние доступности* (к пункту 3.4 Акта обследования ОСИ)	Приложение		Рекомендации по адаптации (вид работы)** к пункту 4.1 Акта обследования ОСИ
		№ на плане	№ фото	
Санитарно- гигиенические помещения	ДУ (К,О,Г,С), ДП-И (У)		33-39	Текущий ремонт

* указывается: **ДП-В** - доступно полностью всем; **ДП-И** (К, О, С, Г, У) – доступно полностью избирательно (указать категории инвалидов); **ДЧ-В** - доступно частично всем; **ДЧ-И** (К, О, С, Г, У) – доступно частично избирательно (указать категории инвалидов); **ДУ** - доступно условно, **ВНД** - недоступно

**указывается один из вариантов: не нуждается; ремонт (текущий, капитальный); индивидуальное решение с ТСП; технические решения невозможны – организация альтернативной формы обслуживания

Комментарий к
заключению: _____

к Акту обследования к паспорту доступности от «04» апреля 2014 г.

I. Результаты обследования:**6. Системы информации на объекте****Муниципальное бюджетное общеобразовательное учреждение гимназия №1****ул. Юности, 32**

№ п/п	Наименование функционально-планировочного элемента	Наличие элемента			Выявленные нарушения и замечания		Работы по адаптации объектов	
		есть/нет	№ на плане	№ фото	Содержание	Значимость для инвалида (категория)	Содержание	Виды работ
6.1	Визуальные средства	нет		-	Отсутствует	Г,С	Привести в соответствие	Текущий ремонт
6.2	Акустические средства	нет		-	Отсутствует	Г,С	Привести в соответствие	Текущий ремонт
6.3	Тактильные средства	нет		-	Отсутствует	Г,С	Привести в соответствие	Текущий ремонт
	ОБЩИЕ требования к зоне				Отсутствует визуальная, акустическая, тактильная, звуковая информация	Г,С	Привести в соответствие	Текущий ремонт

II. Заключение по зоне:

Наименование структурно- функциональной зоны	Состояние доступности* (к пункту 3.4 Акта обследования ОСИ)	Приложение		Рекомендации по адаптации (вид работы)** к пункту 4.1 Акта обследования ОСИ
		№ на плане	№ фото	
Системы информации на объекте	ДП-И (К,О,У), ДЧ-И (Г,С)			Текущий ремонт

* указывается: **ДП-В** - доступно полностью всем; **ДП-И** (К, О, С, Г, У) – доступно полностью избирательно (указать категории инвалидов); **ДЧ-В** - доступно частично всем; **ДЧ-И** (К, О, С, Г, У) – доступно частично избирательно (указать категории инвалидов); **ДУ** - доступно условно, **ВНД** - недоступно

**указывается один из вариантов: не нуждается; ремонт (текущий, капитальный); индивидуальное решение с ТСП; технические решения невозможны – организация альтернативной формы обслуживания

Комментарий к
заключению: _____